

ООО «ДизайнПроект»

Свидетельство о допуске к работам, которые оказывают влияние

На безопасность объектов капитального строительства

Регистрационный номер № П-01-0388-05022013 от 05.02.2013 г.

Обоснование отклонения от предельных параметров
разрешенного строительства

г.Сарапул, ул. Амурская, 27б



A handwritten signature in blue ink, appearing to be "Mustafaev G.A.", written over the typed name below.

Заказчик:
Мустафаев Г.А.о

Лист №

МЕЖЕВОЙ ПЛАН

Схема расположения земельного участка



Масштаб 1:1000

Условные обозначения:

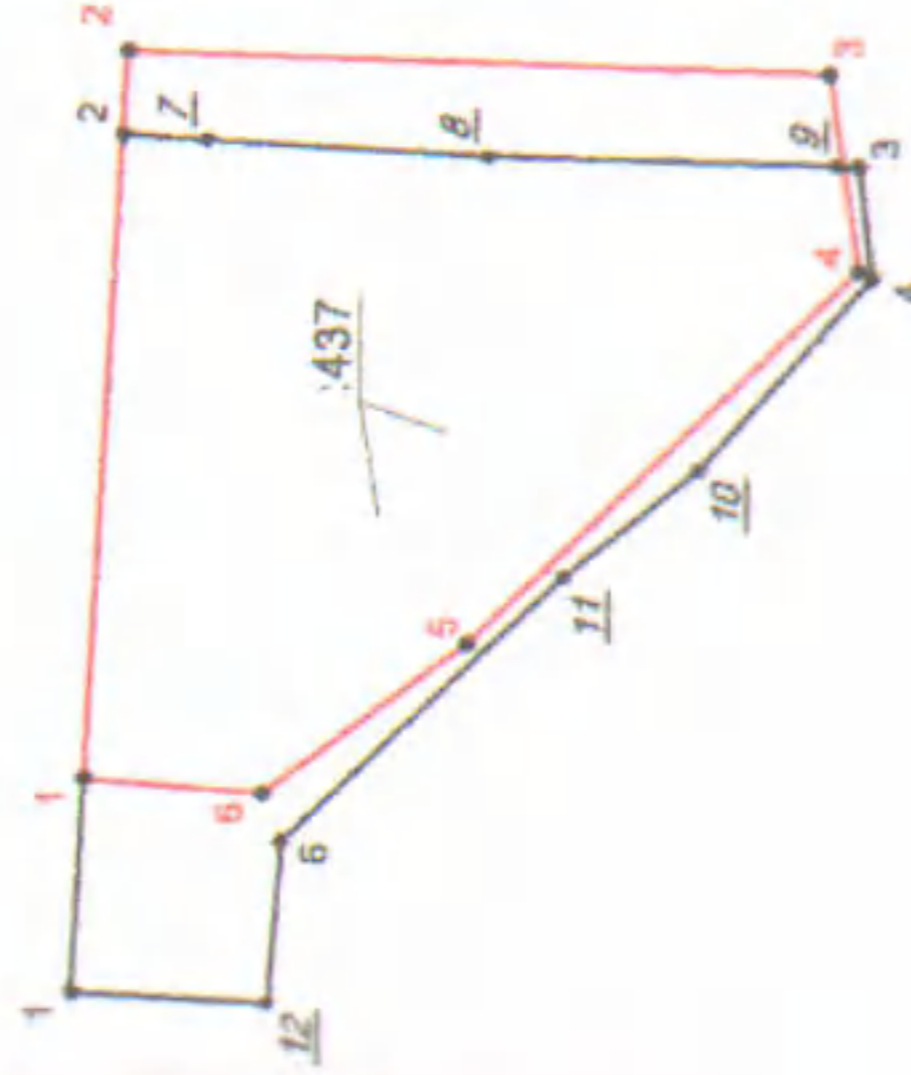
- 18:30:000110 - кадастровый номер квартала
- граница кадастрового квартала
- граница зоны с особыми условиями использования территории
- граница земельного участка сведения о которой в ЕГРН достаточны, для определения ее местоположения
- кадастровый номер уточняемого земельного участка
- кадастровый номер земельного участка по сведениям ЕГРН
- 437
- 14

Лист №

МЕЖЕВОЙ ПЛАН

Чертеж земельных участков и их частей

18:30:000110



Масштаб 1:500

Условные обозначения:

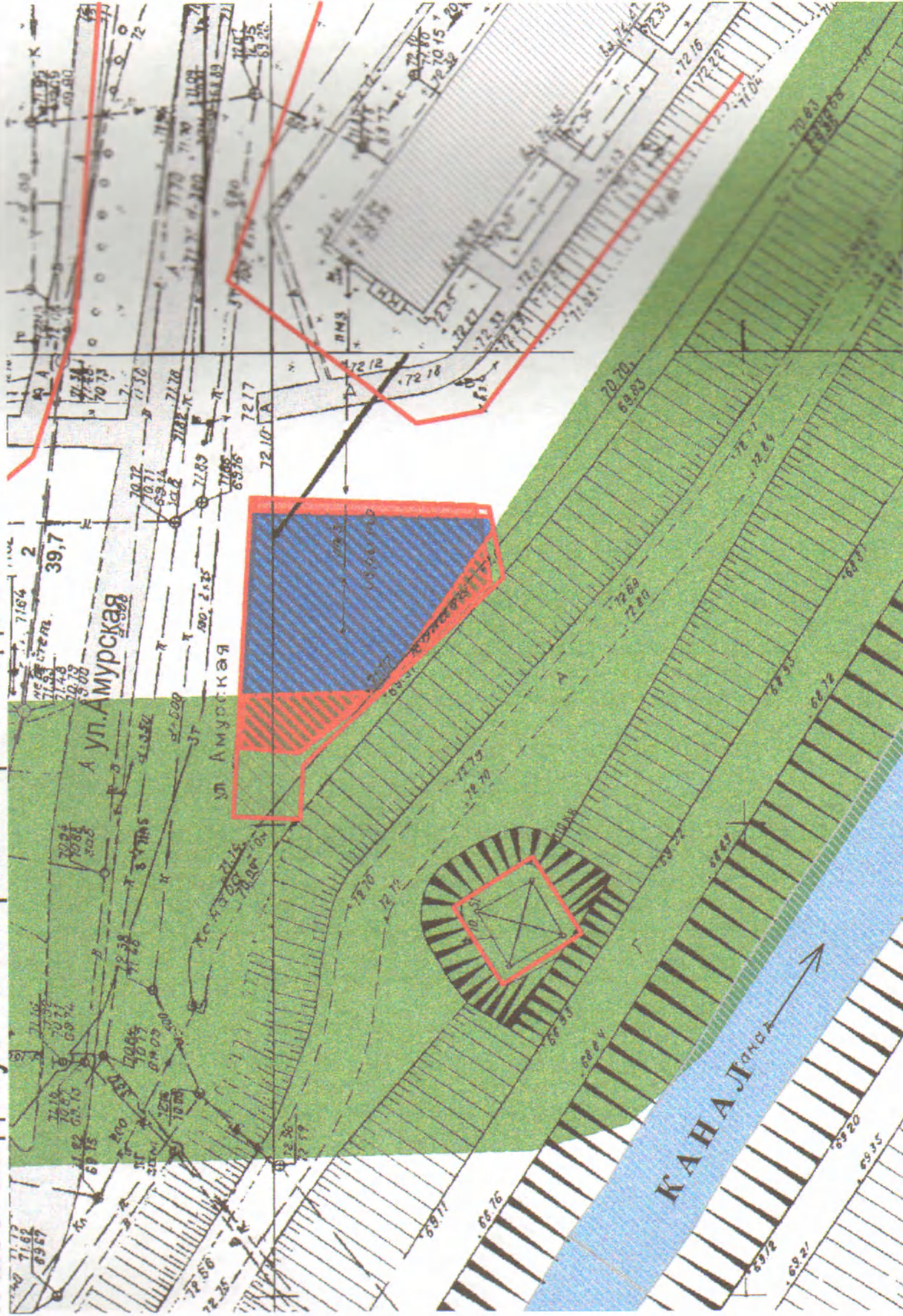
- 18:30:000110 - кадастровый номер квартала
- граница земельного участка установленная при проведении кадастровых работ
- граница земельного участка сведения о которой в ЕГРН достаточны, для определения ее местоположения
- кадастровый номер уточняемого земельного участка
- обозначение характерной точки границы, установленной при проведении кадастровых работ
- обозначение характерной точки границы земельного участка сведения о которой в ЕГРН достаточны, для определения ее местоположения
- обозначение ликвидированной характерной точки границы земельного участка
- 437
- 11
- 11
- 14

Обновление отклонения от предельных параметров разрешенного строительства

Стадия	Лист	Листов
	2	7

межевой план

**местоположение земельного участка с измененными границами
и местом допустимого размещения здания**

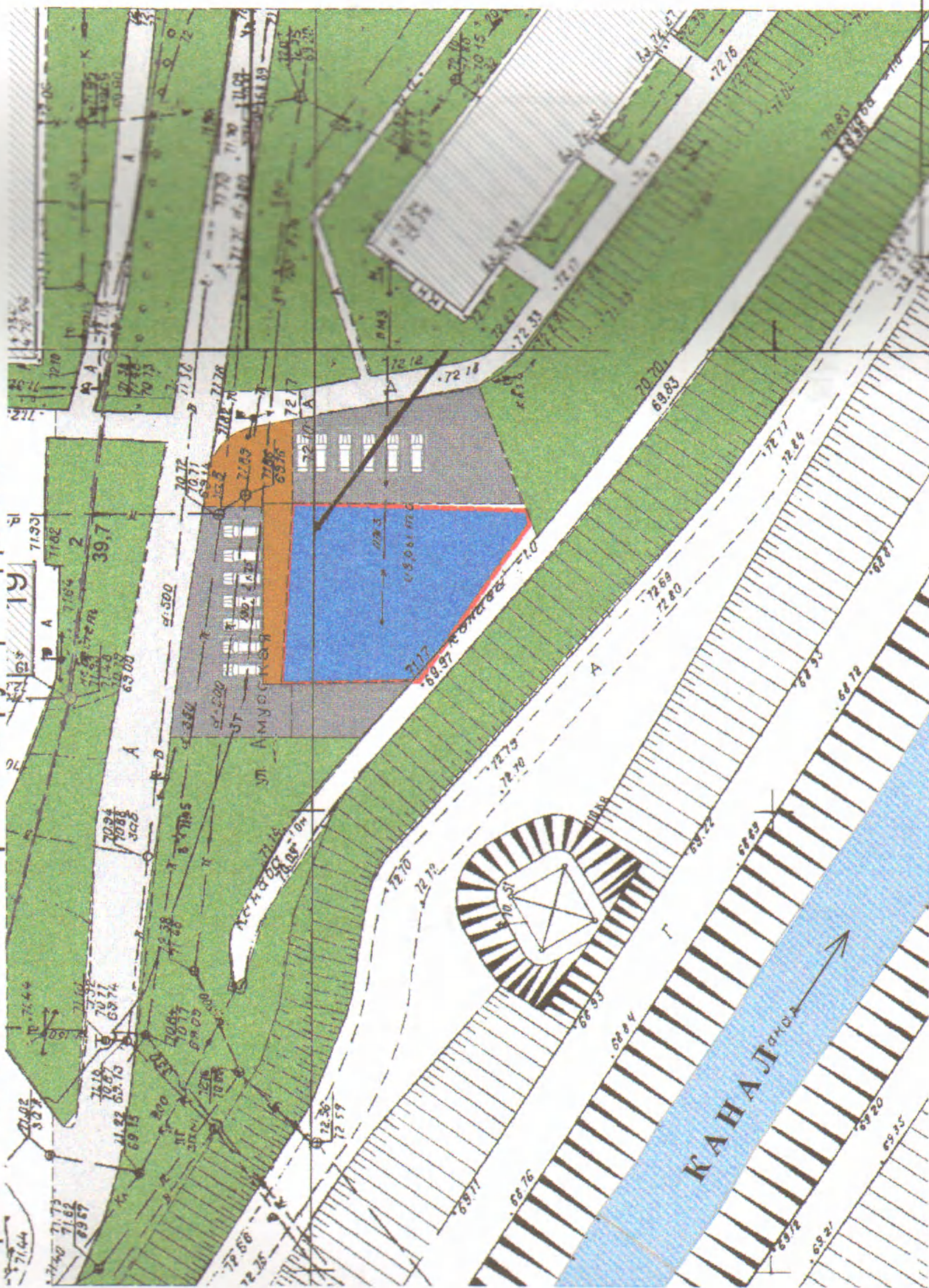


условные обозначения

-  границы земельных участков
-  земельный участок 18:30:000110:437
-  защитная зона линии ЛЭП
-  существующие пешеходные дорожки
-  граница смещенного земельного участка
-  место допустимого размещения объекта кап. строительства после реконструкции

Обоснование отклонения от предельных параметров разрешенного строительства	Стадия	Лист	Листов
		5	7
Местоположение земельного участка с измененными границами			

вариант генплана после реконструкции здания



условные обозначения

-  Место допустимого размещения объекта кап. строительства после реконструкции
-  пешеходные дорожки (существующие)
-  парковка (а/б проезд)
-  пешеходная зона (брусчатка)
-  газон

Обоснование отклонения от предельных параметров разрешенного строительства

Стадия	Лист	Листов
	6	7

Вариант генплана после реконструкции

